

M ě s t s k ý ú ř a d J i č í n

odbor dopravy - oddělení silničního hospodářství

ul. 17.listopadu č.p. 16, 506 01 Jičín e-mail:doprava@mujicin.cz fax.:493 545 285

Č.j.: **MuJc/2017/19703/DOP/DuM** V Jičíně dne: **2.8.2017**

Vyřizuje: **ing. Duczynski**

Telefon: **493 545 400**

Titl.:

COLAS CZ, a.s.

Ke Klíčovu 9

190 00 Praha 9

VEŘEJNÁ VYHLÁŠKA

Opatření obecné povahy – přechodná úprava provozu

Odbor dopravy MěÚ Jičín, rozhodující v přenesené působnosti podle ustanovení § 61 odst. 1 zákona č. 128/2000 Sb., o obcích, jako příslušný úřad obce s rozšířenou působností podle ustanovení § 124 odst. 6 zákona č. 361/2000 Sb., o provozu na pozemních komunikacích a podle ust. 77 odst. 1 písm. c) uvedeného zákona č. 361/2000 Sb., na základě žádosti: COLAS CZ, a.s. , Ke Klíčovu 9, 190 00 Praha 9 – IČ 261 77 005 (dále žadatel – zast. J. Michek – IČ 684 61 135) ze dne 19.7.2017 a po dohodě s dopravním inspektorátem Policie České republiky Krajského ředitelství policie Královéhradeckého kraje ÚO Jičín (vedeno pod č.j. KRPH-69972-1/ČJ-2017-050406 ze dne 27.7.2017),

vydává žadateli stanovení přechodného dopravního značení

formou opatření obecné povahy dle ust. § 171 zák. č. 500/2004 Sb., správní řád

na _ silnice III/2861- Dřevěnice - Studeňany ve 2. etapách - 1. křiž. sil. 2864 (u Dřevěnice) ke křiž. se sil. III/2862 od Úlibic a 2. etapa od křiž. od Úlibic směrem na Studeňany pro akci „III/2861 Valdice - Dřevěnice I. a II. etapa” v předpokládaném termínu 1. etapa 7.8.2017 - 3.9.2017 a II. etapa 4.9.2017 – 29.10.2017.

Dopravní značení bude provedeno dle přiložené situace a podle „Zásad pro označování pracovních míst na pozemních komunikacích” (TP 66), dále podle ČSN EN, zák. č. 361/2000 Sb. a vyhl. č. 294/2015 Sb.,

za těchto podmínek:

1) Dopravní značení bude provedeno podle příloh a dle písemného vyjádření Dopravního inspektorátu Policie České Republiky Krajského ředitelství policie Královéhradeckého kraje ÚO Jičín č.j. KRPH-69972-1/ČJ-2017-050406 ze dne 27.7.2017. Značení, které je v kolizi s touto úpravou, bude zakryto.

2) Při akci nesmí být ohrožena bezpečnost silničního provozu, a to ani chodců.

3) Velikost dopravních značek bude **základní** a provedení značek (typ) bude **reflexní**.

4) Dopravní značení bude provedeno nejpozději do zahájení akce. Po jejím ukončení bude značení neprodleně odstraněno.

5) Za provedení tohoto stanovení odpovídá: **žadatel COLAS CZ, a.s. , Ke Klíčovu 9, 190 00 Praha 9 – IČ 261 77 005 kont. osobou je Martin Lazok, tel. 733 780 165.**

Odůvodnění:

O výše uvedené stanovení byl požádán odbor dopravy MěÚ Jičín dne 19.7.2017. K žádosti byl následně doložen souhlas policie jako příslušného dotčeného orgánu. Vzhledem k tomu, že jde o umístění dopravních značek ukládajících účastníku silničního provozu povinnosti odchylné od obecné úpravy provozu na pozemních komunikacích, se dle ust. § 77 odst. 5 z.č. 361/2000 Sb. realizuje stanovení dopravního značení formou opatření obecné povahy podle části šesté zákona č. 500/2004 Sb., správní řád.

Poučení:

Podle ust. § 173 odst. 2 správního řádu nelze proti stanovení vydaném opatřením obecné povahy podat opravný prostředek. Stanovení vydané opatřením obecné povahy nabývá účinnosti pátým dnem po dni vyvěšení vyhlášky.

"otisk razítka"

Ing. Martin Duczynski
vedoucí odboru dopravy
Městského úřadu Jičín

Příloha: situace dopr. značení

Toto opatření musí být vyvěšeno na úřední desce orgánu, který písemnost doručuje, po dobu 15 dnů a zveřejněno způsobem umožňujícím dálkový přístup. Opatření obecné povahy se zveřejňuje též na úředních deskách obecních úřadů v obcích, jejichž správních obvodů se opatření obecné povahy týká, pokud se opatření vztahuje k provozu v zastavěném území obce nebo může-li dojít ke zvýšení hustoty provozu v zastavěném území dotčené obce.

Vyvěšeno na MěÚ Jičín dne: 2.8.2017

Vyvěšeno dne:

Sejmuto dne:

Obdrží:

Žadatel: COLAS CZ, a.s. , Ke Klíčovu 9, 190 00 Praha 9

Dopravní inspektorát Policie České Republiky Krajského ředitelství policie Královéhradeckého kraje ÚO Jičín

dotčené obce: Radim, Valdice a město Železnice – žádáme o vyvěšení

Ubytovací služby

Trasa

Radim



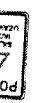
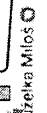
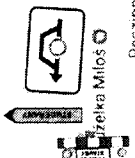
Ceska Restaurace U Jančí

RADIM U JICINA

III/2862

III/2864

III/2861



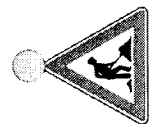
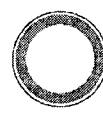
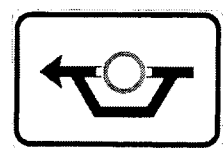

Perizon Dřevěnice

DŘEVĚNICE

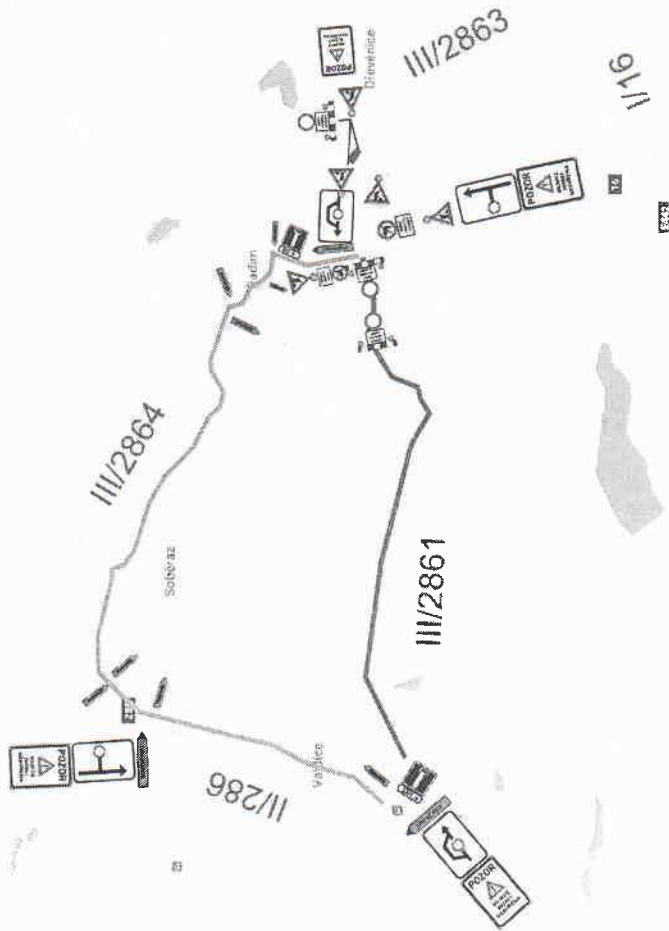
STUDEŇANY



UZAVŘENÝ ÚSEK
OBJÍZDNÁ TRASA



Datum: 05/2017 Subst. PD: DIO Měřítko: Formát: 2-A4	
Autor projektu: DIOZ - dopravní zprávy Kreslí: Jaroslav Němec - 777 844 646 Kc: Královéhradecký Ověřil: Miroslav Štrobil Obec: Dřevěnice	
III/2861 - Valdice - Dřevěnice 1. Etapa DOPRAVNĚ INŽENYRSKÁ OPATŘENÍ 7.8 - 3.9.2017	



DŘEVĚNICE
STUĐENANY

3300 m

MIMO VOZIDEL STAVBY

POZOR
SILNICE
III/2861
UZAVŘENA

- UZAVŘENÝ ÚSEK
 - UZAVŘENÝ ÚSEK PO 1/2 - PRACOVNÍ MÍSTO
 - OBJÍZDNÁ TRASA
- PŘI DÉLCE PRACOVNÍHO MÍSTA NAD 50m BUDE POUŽITA SVĚTELNÁ SIGNALIZACE A DZA 10

MIMO VOZIDEL STAVBY

MIMO VOZIDEL STAVBY

Objednatel:

COLAS
Ceska, CZ

Autob. společnost: DIO2 - dopravní značení
Krajská: Jarošlav Měchek - 777 814 848
Kraj: Královéhradecký
Okres: Jihl. Obec: Dřevěnice

Asse: **III/2861 - Valdice - Dřevěnice**
2. Etapa
DOPRAVNĚ INŽENÝRSKÁ OPATŘENÍ
4.9. - 29.10.2017

Datum: 05/2017
Stupeň PD: DIO
Měřítko:
Formát: A4